Ciudad y Territorio en el Campo de Gibraltar

Aproximación Arqueológica a un Territorio Cultural

Silvia Fernández Cacho
Cursos de Verano de San Roque
Julio -2001-

APROXIMACIÓN ARQUEOLÓGICA A UN TERRITORIO CULTURAL
ESQUEMA

ESQUEMA DE LA EXPOSICIÓN

I. A PROPÓSITO DEL TÍTULO: PATRIMONIO CULTURAL Y TERRITORIO

II. DISTRIBUCIÓN ESPACIAL DE SITIOS ARQUEOLÓGICOS EN EL CAMPO DE GIBRALTAR
- II.1. Prehistoria
- II.2. Protohistoria
- II.3. Época romana
- II.4. Época medieval

III. HITOS ARQUEOLÓGICOS EN EL PAISAJE DE LA COMARCA

IV. VARIABLES CON INCIDENCIA EN LA DISTRIBUCIÓN ESPACIAL
- II.1. La Investigación Arqueológica en el Campo de Gibraltar
- II.2. Los factores ambientales
- III.3. El deterioro del Patrimonio Arqueológico

APROXIMACIÓN ARQUEOLÓGICA A UN TERRITORIO CULTURAL
A propósito del título

PATRIMONIO CULTURAL Y TERRITORIO

- Espacios, Territorios y Paisajes
- Patrimonio y Zonificación en Andalucía
  - Montañas
  - Vegas y Campiñas
  - Litoral
  - Urbano
  - Mixto

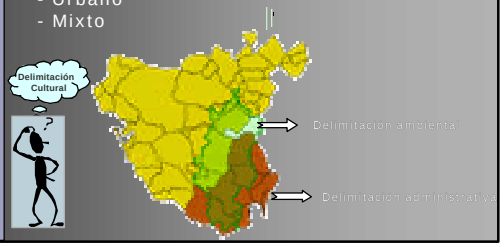

APROXIMACIÓN ARQUEOLÓGICA A UN TERRITORIO CULTURAL
Distribución espacial

DISTRIBUCIÓN ESPACIAL DE SITIOS ARQUEOLÓGICOS EN EL CAMPO DE GIBRALTAR

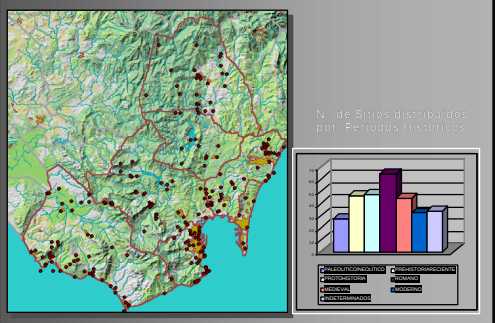

APROXIMACIÓN ARQUEOLÓGICA A UN TERRITORIO CULTURAL
Distribución espacial

DISTRIBUCIÓN ESPACIAL DE SITIOS PALEOLÍTICOS/EPIPALEOLÍTICOS

APROXIMACIÓN ARQUEOLÓGICA A UN TERRITORIO CULTURAL
Distribución espacial

DISTRIBUCIÓN ESPACIAL DE SITIOS DE LA PREHISTORIA RECIENTE

APROXIMACIÓN ARQUEOLÓGICA A UN TERRITORIO CULTURAL
Distribución espacial

DISTRIBUCIÓN ESPACIAL DE SITIOS DE LA PREHISTORIA RECIENTE

Pintura rupestre de Laja Alta (Jimena de la Frontera, Cádiz)

Cerámica oculada

Idolo oculado
Cerro de las Vacas
(Trebujena, Cádiz)

APROXIMACIÓN ARQUEOLÓGICA A UN TERRITORIO CULTURAL
Distribución espacial

DISTRIBUCIÓN ESPACIAL DE SITIOS DE LA PREHISTORIA RECIENTE

Dolmen de los Charcones
(Tarifa, Cádiz)

Dolmen del Retín
(Tarifa, Cádiz)

APROXIMACIÓN ARQUEOLÓGICA A UN TERRITORIO CULTURAL
Distribución espacial

DISTRIBUCIÓN ESPACIAL DE SITIOS DE LA PREHISTORIA RECIENTE

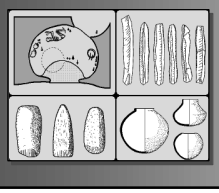

La necrópolis de los Algarbes (Tarifa)

APROXIMACIÓN ARQUEOLÓGICA A UN TERRITORIO CULTURAL
Distribución espacial

DISTRIBUCIÓN ESPACIAL DE SITIOS DE LA PREHISTORIA RECIENTE

Los Algarbes (Tarifa, Cádiz)

APROXIMACIÓN ARQUEOLÓGICA A UN TERRITORIO CULTURAL
Distribución espacial

DISTRIBUCIÓN ESPACIAL DE SITIOS DE LA PREHISTORIA RECIENTE

Industria lítica
Edad del Cobre

Cantera de sílex
(Tarifa, Cádiz)

APROXIMACIÓN ARQUEOLÓGICA A UN TERRITORIO CULTURAL
Distribución espacial

DISTRIBUCIÓN ESPACIAL DE SITIOS PROTOHISTÓRICOS

APROXIMACIÓN ARQUEOLÓGICA A UN TERRITORIO CULTURAL
Distribución espacial

DISTRIBUCIÓN ESPACIAL DE SITIOS PROTOHISTÓRICOS

Pinturas de Lajá Alta (Jimena de la Frontera, Cádiz)

APROXIMACIÓN ARQUEOLÓGICA A UN TERRITORIO CULTURAL
Distribución espacial

DISTRIBUCIÓN ESPACIAL DE SITIOS PROTOHISTÓRICOS

Cerro del Prado (San Roque, Cádiz)

APROXIMACIÓN ARQUEOLÓGICA A UN TERRITORIO CULTURAL
Distribución espacial

DISTRIBUCIÓN ESPACIAL DE SITIOS DE ÉPOCA ROMANA

APROXIMACIÓN ARQUEOLÓGICA A UN TERRITORIO CULTURAL
Distribución espacial

DISTRIBUCIÓN ESPACIAL DE SITIOS DE ÉPOCA ROMANA: Ciudades

Teatro de Baelo Claudia

Carteya

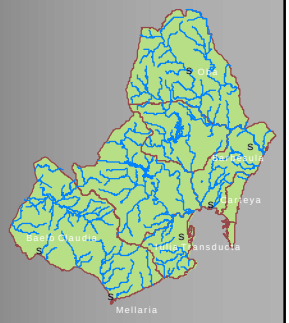

APROXIMACIÓN ARQUEOLÓGICA A UN TERRITORIO CULTURAL
Distribución espacial

DISTRIBUCIÓN ESPACIAL DE SITIOS DE ÉPOCA ROMANA: Industrias derivadas de la pesca

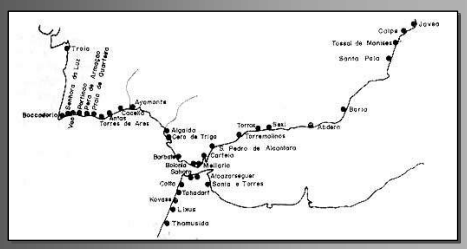

Principales factorías de salazón del Estrecho según M. Ponsich (1988:28)

APROXIMACIÓN ARQUEOLÓGICA A UN TERRITORIO CULTURAL
Distribución espacial

DISTRIBUCIÓN ESPACIAL DE SITIOS DE ÉPOCA ROMANA: Industrias derivadas de la pesca

Factoría de salazón Caetaria (Algeciras, Cádiz)

APROXIMACIÓN ARQUEOLÓGICA A UN TERRITORIO CULTURAL

Distribución espacial

DISTRIBUCIÓN ESPACIAL DE SITIOS DE ÉPOCA ROMANA: Industrias derivadas de la pesca

El Rinconcillo

APROXIMACIÓN ARQUEOLÓGICA A UN TERRITORIO CULTURAL

Distribución espacial

DISTRIBUCIÓN ESPACIAL DE SITIOS DE ÉPOCA ROMANA: Industrias derivadas de la pesca

Producciones del alfar de El Rinconcillo

APROXIMACIÓN ARQUEOLÓGICA A UN TERRITORIO CULTURAL

Distribución espacial

DISTRIBUCIÓN ESPACIAL DE SITIOS DE ÉPOCA MEDIEVAL

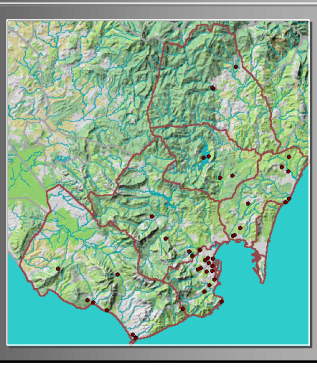

APROXIMACIÓN ARQUEOLÓGICA A UN TERRITORIO CULTURAL

Distribución espacial

DISTRIBUCIÓN ESPACIAL DE SITIOS DE ÉPOCA MEDIEVAL

Fortaleza de Jimena de la Frontera (Cádiz)

APROXIMACIÓN ARQUEOLÓGICA A UN TERRITORIO CULTURAL

Distribución espacial

DISTRIBUCIÓN ESPACIAL DE SITIOS DE ÉPOCA MEDIEVAL

Fortaleza de Castellar de la Frontera (Cádiz)

APROXIMACIÓN ARQUEOLÓGICA A UN TERRITORIO CULTURAL

Distribución espacial

DISTRIBUCIÓN ESPACIAL DE SITIOS DE ÉPOCA MEDIEVAL

Fortaleza de Tarifa (Cádiz)

APROXIMACIÓN ARQUEOLÓGICA A UN TERRITORIO CULTURAL
Hitos Arqueológicos

HITOS ARQUEOLÓGICOS EN EL PAISAJE

Torres almenaras

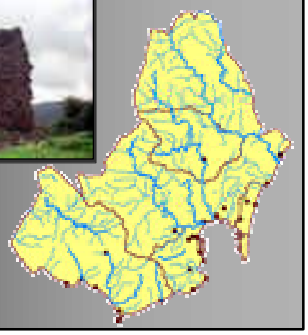

APROXIMACIÓN ARQUEOLÓGICA A UN TERRITORIO CULTURAL
Hitos Arqueológicos

HITOS ARQUEOLÓGICOS EN EL PAISAJE

Tumbas antropomorfas excavadas en la roca

APROXIMACIÓN ARQUEOLÓGICA A UN TERRITORIO CULTURAL
Hitos Arqueológicos

HITOS ARQUEOLÓGICOS EN EL PAISAJE



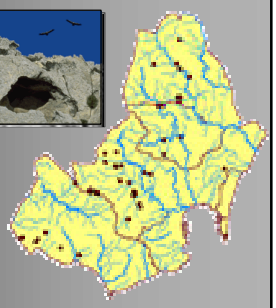

Cuevas y abrigos

APROXIMACIÓN ARQUEOLÓGICA A UN TERRITORIO CULTURAL
Hitos Arqueológicos

HITOS ARQUEOLÓGICOS EN EL PAISAJE

Bacinete (Los Barrios)

Laja Alta (Jimena)

Cueva del Moro (Tarifa)

APROXIMACIÓN ARQUEOLÓGICA A UN TERRITORIO CULTURAL
Variables explicativas

VARIABLES CON INCIDENCIA EN LA DISTRIBUCIÓN ESPACIAL: La Investigación Arqueológica

- **Aspectos Generales**: La carrera hacia el conocimiento científico.
- **Paleogeografía**
  - Proyecto Costa
- **Paleolítico / Neolítico / Prehistoria Reciente**
  - Estudio de Cuevas y Abrigos con pinturas rupestres
  - Otras investigaciones

APROXIMACIÓN ARQUEOLÓGICA A UN TERRITORIO CULTURAL
Variables explicativas

VARIABLES CON INCIDENCIA EN LA DISTRIBUCIÓN ESPACIAL: La Investigación Arqueológica

- **Epoca romana**
  - Proyecto Estudio Histórico-Arqueológico de la ciudad hispano-romana de Carteya. Desarrollo Arquitectónico y Urbanístico de la Ciudad.
  - Conjunto Arqueológico de Baelo Claudia
  - Otras Investigaciones
- **Epoca medieval**
  - Excavaciones Urbanas en Algeciras
  - Las torres almenaras del Estrecho

APROXIMACIÓN ARQUEOLÓGICA A UN TERRITORIO CULTURAL
Variables explicativas

VARIABLES CON INCIDENCIA EN LA DISTRIBUCIÓN ESPACIAL: Los Factores Ambientales

Altimetría

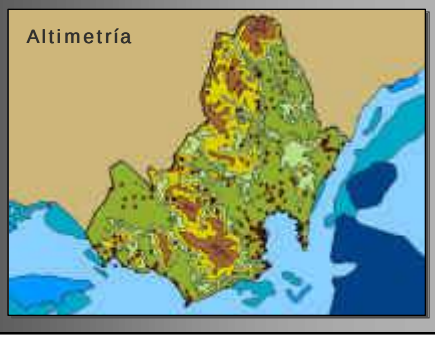

APROXIMACIÓN ARQUEOLÓGICA A UN TERRITORIO CULTURAL
Variables explicativas

VARIABLES CON INCIDENCIA EN LA DISTRIBUCIÓN ESPACIAL: Los Factores Ambientales

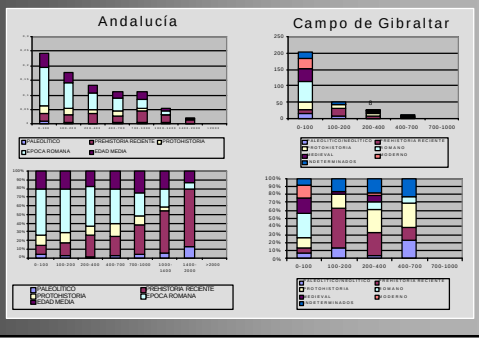

APROXIMACIÓN ARQUEOLÓGICA A UN TERRITORIO CULTURAL
Variables explicativas

VARIABLES CON INCIDENCIA EN LA DISTRIBUCIÓN ESPACIAL: Los Factores Ambientales

Litología

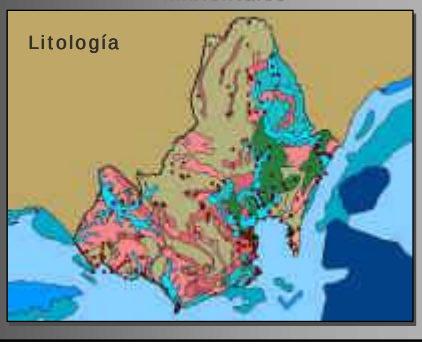

APROXIMACIÓN ARQUEOLÓGICA A UN TERRITORIO CULTURAL
Variables explicativas

VARIABLES CON INCIDENCIA EN LA DISTRIBUCIÓN ESPACIAL: Los Factores Ambientales

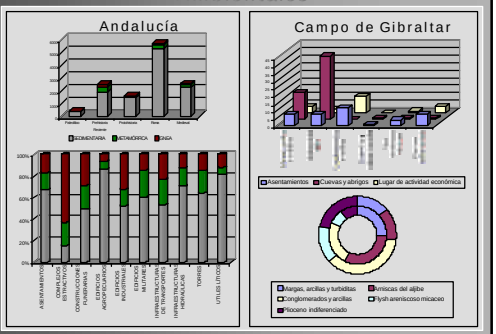

APROXIMACIÓN ARQUEOLÓGICA A UN TERRITORIO CULTURAL
Variables explicativas

VARIABLES CON INCIDENCIA EN LA DISTRIBUCIÓN ESPACIAL: Los Factores Ambientales

Hidrología

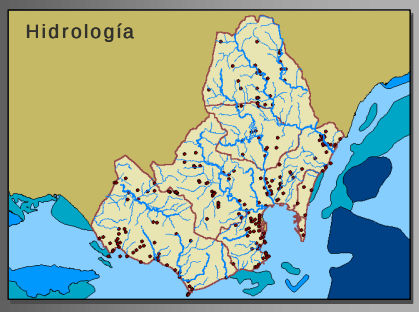

APROXIMACIÓN ARQUEOLÓGICA A UN TERRITORIO CULTURAL
Variables explicativas

VARIABLES CON INCIDENCIA EN LA DISTRIBUCIÓN ESPACIAL: Los Factores Ambientales

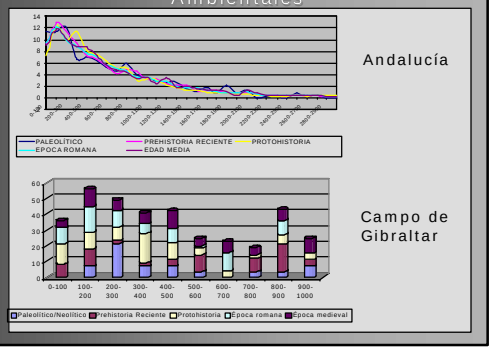

APROXIMACIÓN ARQUEOLÓGICA A UN TERRITORIO CULTURAL
Variables explicativas

VARIABLES CON INCIDENCIA EN LA DISTRIBUCIÓN ESPACIAL: Los Factores Ambientales

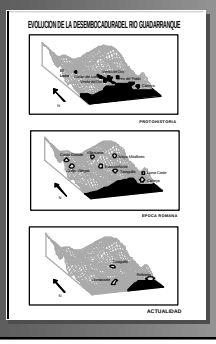

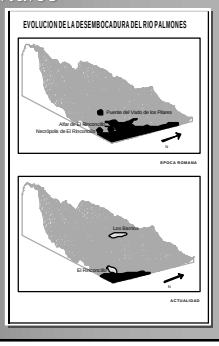

APROXIMACIÓN ARQUEOLÓGICA A UN TERRITORIO CULTURAL
Variables explicativas

VARIABLES CON INCIDENCIA EN LA DISTRIBUCIÓN ESPACIAL: La conservación

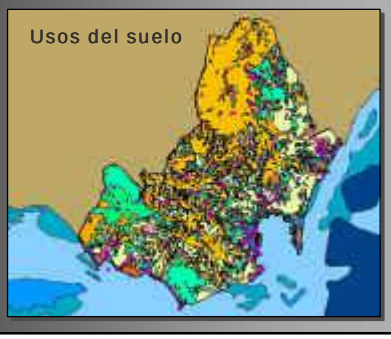

APROXIMACIÓN ARQUEOLÓGICA A UN TERRITORIO CULTURAL
Variables explicativas

VARIABLES CON INCIDENCIA EN LA DISTRIBUCIÓN ESPACIAL: La conservación

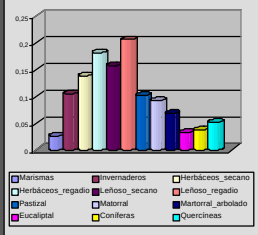

Andalucía

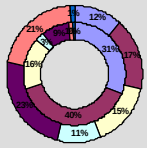

Campo de Gibraltar

APROXIMACIÓN ARQUEOLÓGICA A UN TERRITORIO CULTURAL
Variables explicativas

VARIABLES CON INCIDENCIA EN LA DISTRIBUCIÓN ESPACIAL: La conservación

Carteya

APROXIMACIÓN ARQUEOLÓGICA A UN TERRITORIO CULTURAL
Variables explicativas

VARIABLES CON INCIDENCIA EN LA DISTRIBUCIÓN ESPACIAL: La conservación

Cerro del Prado

APROXIMACIÓN ARQUEOLÓGICA A UN TERRITORIO CULTURAL
Variables explicativas

VARIABLES CON INCIDENCIA EN LA DISTRIBUCIÓN ESPACIAL: La conservación

Cueva del Moro

APROXIMACIÓN ARQUEOLÓGICA A UN TERRITORIO CULTURAL
Variables explicativas

VARIABLES CON INCIDENCIA EN LA DISTRIBUCIÓN ESPACIAL: La conservación

Murallas de Tarifa

APROXIMACIÓN ARQUEOLÓGICA A UN TERRITORIO CULTURAL
Variables explicativas

VARIABLES CON INCIDENCIA EN LA DISTRIBUCIÓN ESPACIAL: La conservación

El Rinconcillo

APROXIMACIÓN ARQUEOLÓGICA A UN TERRITORIO CULTURAL
Variables explicativas

VARIABLES CON INCIDENCIA EN LA DISTRIBUCIÓN ESPACIAL: La conservación

El Rinconcillo

APROXIMACIÓN ARQUEOLÓGICA A UN TERRITORIO CULTURAL
Variables explicativas

VARIABLES CON INCIDENCIA EN LA DISTRIBUCIÓN ESPACIAL: La conservación

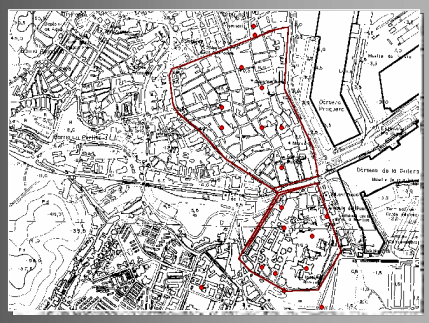

Algeciras

APROXIMACIÓN ARQUEOLÓGICA A UN TERRITORIO CULTURAL
Pervivencia

VARIABLES CON INCIDENCIA EN LA DISTRIBUCIÓN ESPACIAL: Zonas de pervivencia crono-espacial del poblamiento

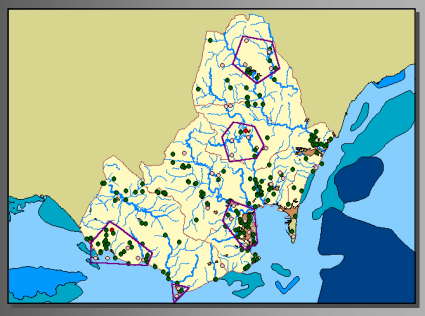

REFERENCIAS

BASE DOCUMENTAL

- FERNÁNDEZ CACHO, Silvia: *El Campo de Gibraltar en la Antigüedad: Una aproximación arqueológica a la estructura económica de un territorio integrado.* Tesis de Licenciatura. Sevilla, 1994.
- FERNÁNDEZ CACHO, Silvia (Ed.): *ARQUEOS*. Sistema de Información del Patrimonio Arqueológico de Andalucía. Cuadernos Técnicos. Instituto Andaluz del Patrimonio Histórico. Junta de Andalucía. Granada, 2002.
- PONSICH, M.:*Aceite de Oliva y Salazones de pescado. Factores geoeconómicos de la Bética y Mauritania Tingitania*. Madrid. Universidad Complutense. 1988
- SÁEZ RODRÍGUEZ, Ángel: *Almenaras en el Estrecho de Gibraltar*. Instituto de Estudios Campogibraltareños. Cádiz, 2001.
- *Almoraima. Revista de Estudios Campogibraltareños*

IMÁGENES PRINCIPALES

- www.elestrecho.com/arte-sur (Arte rupestre y megalitismo)
- www.alcornocales.org (Castillos)
- www.ffil.uam.es/carteia (Carteya y Cerro del Prado)
- ww.campodegibraltar.com/aytojimena (Jimena)